




44°24'58"W 44°24'43"W 44°24'29"W 44°24'14"W 44°24'0"W 44°23'46"W 44°23'31"W 44°23'17"W



 Núcleo Urbano Santa Tereza
 Área rural

0 250 500 m



Sistema de Coordenadas Geográficas, Datum SIRGAS 2000.

Bases cartográficas: ZEE/PI, 2020.

Autor: Secretaria de Infraestrutura do Município.

Data: 19/11/2021



PDMU- ANEXO 02 - D

CLASSIFICAÇÃO TERRITORIAL D_
MUNICÍPIO DE URUCUÍ